
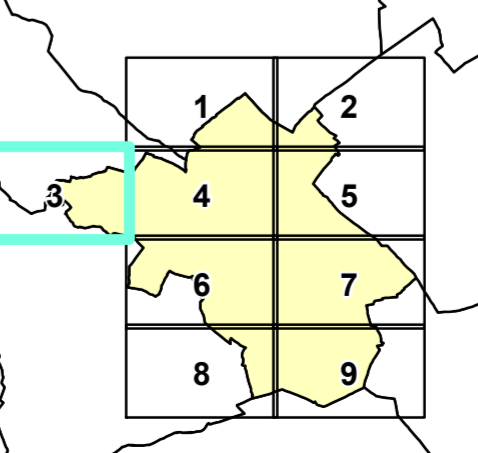



<p>ÀREES DE DESENVOLUPAMENT URBÀ</p> <p>Sol Urbà</p>	<p>ÀREES SOSTRETES AL DESENVOLUPAMENT URBÀ</p> <p><i>Zones de Prevenció de Riscs</i></p> <p>Risc de contaminació dels aqüífers</p> <p>Moderat</p> <p><i>Àrees de Prevenció de Riscs</i></p> <p>Risc d'inundació</p> <p>Risc d'inundació</p> <p>Risc d'incendis</p> <p>Risc d'incendi</p> <p>Risc d'erosió</p> <p>Risc d'erosió</p> <p>Risc d'esllavissament</p> <p>Risc d'esllavissament</p>	<p>ALTRES DELIMITACIONS</p> <p>XARXA HIDROGRÀFICA</p> <p>Torrents</p> <p>XARXA VIÀRIA</p> <p>Primària de doble calçada</p> <p>Primària</p> <p>Secundària</p> <p>Camins</p>	 <p>AJUNTAMENT DE SANT JOAN DE VILATORRADA</p> <p>REVISIÓ DE LES NORMES SUBSIDIÀRIES I ADAPTACIÓ AL PTM</p>		<p>Concepte:</p> <p>ÀREES DE PREVENCIÓ DE RISCOS</p> <p>En representació de l'equip redactor:</p>  <p>GAAT</p> <p>Aina Soler Crespi Arquitecta</p> <p>Plànol núm: APR-3</p> <p>ESCALA 1:5.000</p> <p>Març 2023</p>
---	--	---	---	---	--