
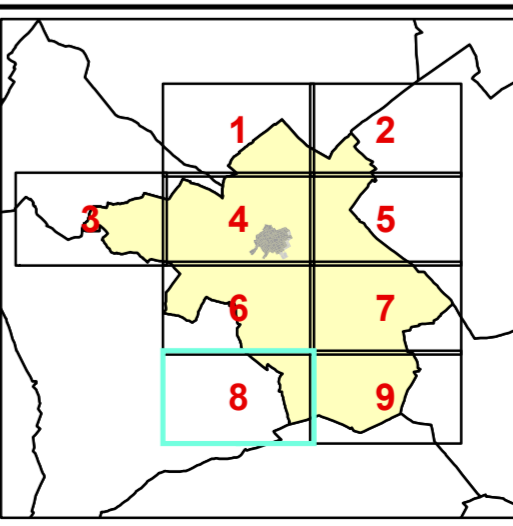



T.M. MONTUÏRI

T.M. PORRERES

<p>ÀREES DE DESENVOLUPAMENT URBA</p> <p>Sòl Urbà i Urbanitzable</p> <ul style="list-style-type: none"> Sòl Urbà Sòl Urbanitzable 	<p>ÀREES SOSTRETES AL DESENVOLUPAMENT URBA</p> <p>Sòl Rústic Protegit</p> <ul style="list-style-type: none"> SRP-AANP-AL Atzinars SRP-AANP-UL Ullastrar SRP-AANP-CI Cims de muntanya SRP-ANEI Àrea Natural d'Interès SRP-APT Àrea de Protecció Territorial <p>Sòl Rústic Comú</p> <ul style="list-style-type: none"> SRG-F Sòl de Règim General Forestal (SRG-F) SRC-AT-H Àrea de Transició Harmonització (AT-H) SRC-AT-C Àrea de Transició Creixement (AT-C) SRC-RG-B Sòl Rústic Comú de Règim General B (SRG-B) SRC-RG Sòl Rústic Comú de Règim General (SRG) 	<p>Sistemes Generals</p> <ul style="list-style-type: none"> Sistemes Generals d'Equipaments (SGEQ) Sistemes Generals de Comunicacions i Infraestructures (SGCI) Sistemes Generals d'Espais Lliures (SGEL) 	<p>ALTRES DELIMITACIONS</p> <ul style="list-style-type: none"> Límit urbà Límit urbanitzable Edificacions en Sòl Rústic Límit d'ANEI Torrents <p>Unitats d'Integració Paisatgística (UIP) i Àmbits de Planejament Coherent Supramunicipal (APCS)</p> <ul style="list-style-type: none"> UIP 2 Límit entre UIP i APCS UIP 2 Puig de Bonany UIP 9 Pla 	<p>Llei d'Aigües</p> <ul style="list-style-type: none"> Zona de policia de torrents (100 m) Text Refós Llei d'Aigües <p>Determinacions Pla Hidrològic</p> <ul style="list-style-type: none"> Restriccions absolutes 10 m. Restriccions màximes 250 m. Restriccions moderades 1000 m. Pous d'abastament <p>Rutes d'Interès Cultural</p> <ul style="list-style-type: none"> Barroc <p>PDS de Carreteres de Mallorca</p> <ul style="list-style-type: none"> Reserva viària 	<p>Catàleg de protecció del patrimoni històric</p> <p>Jaciments arqueològics</p> <ul style="list-style-type: none"> Zona de protecció arqueològica Zona de control arqueològic <p>Altres elements catalogats</p> <ul style="list-style-type: none"> Elements catalogats Camins catalogats Zona de protecció 	<p style="text-align: center;"></p> <p style="text-align: center;">AJUNTAMENT DE SANT JOAN</p> <p style="text-align: center;">CATÀLEG DE PROTECCIÓ DEL PATRIMONI HISTÒRIC</p>		<p>Concepte: ELEMENTS CATALOGATS A SÒL RÚSTIC</p> <p></p> <p>GABINET D'ANÀLISI AMBIENTAL TERRITORIAL www.gaates.es</p>	<p>Plànol núm: CAT-SR- 8</p> <p>ESCALA 1:5.000</p> <p>Per l'equip redactor, Miquel Àngel Escanelles, Geògraf Coordenador dels treballs del Catàleg Març 2013</p>
--	--	---	---	---	---	--	---	--	---